



# DIE 22 SCHÖNSTEN



## Wandertouren am Tegernsee

BAD WIESSEE

TEGERNSEE

Tegernsee

Herzogliches  
**Bräustüberl**  
Tegernsee

Schloßplatz 1 · 83684 Tegernsee  
Telefon 08022 - 4141



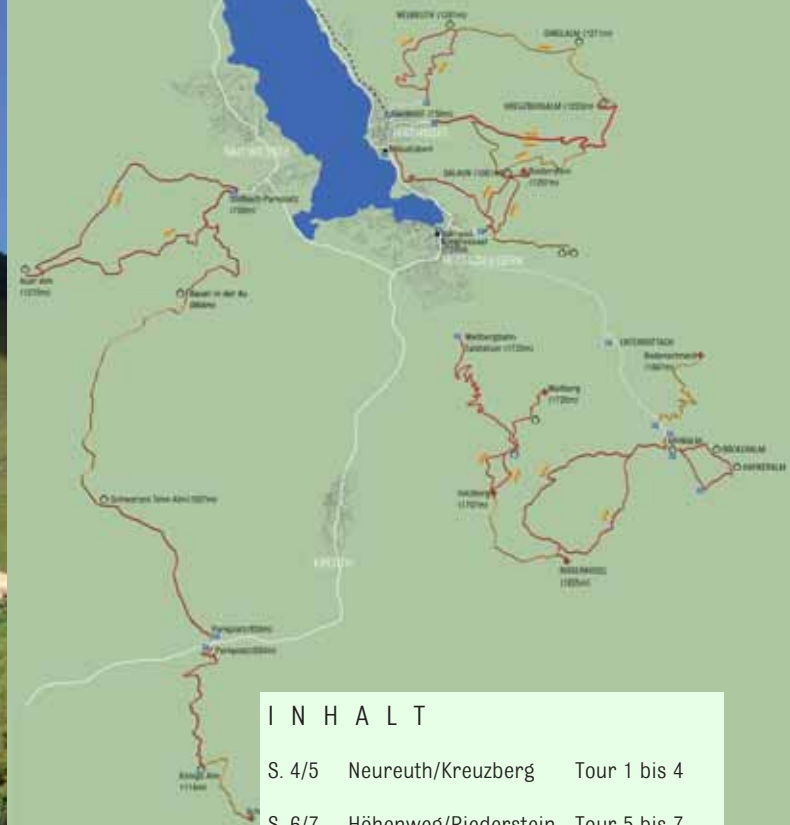
ROTTACH-EGERN

Kißlingerstr. 2 · 83700 Rottach-Egern  
Telefon 08022 - 5522

# DIE 22 SCHÖNSTEN Wandertouren am Tegernsee

... finden Sie auf den folgenden Seiten. Für alle Touren empfehlen wir eine entsprechend hochwertige Wanderausrüstung – vom guten und geeigneten Schuhwerk bis zum wasserdichten Regenschutz.

Viel Spaß beim Wandern!



## I N H A L T

- |          |                        |                |
|----------|------------------------|----------------|
| S. 4/5   | Neureuth/Kreuzberg     | Tour 1 bis 4   |
| S. 6/7   | Höhenweg/Riederstein   | Tour 5 bis 7   |
| S. 8/9   | Wallberg/Setzberg      | Tour 8 bis 12  |
| S. 10/11 | Risserkogel/3Almen     | Tour 13 bis 16 |
| S. 12/13 | Schw.Tenn/Königsalm    | Tour 17 bis 20 |
| S. 14/15 | Auer-alm/Bauer i.d. Au | Tour 21 und 22 |



Der Blick von der Neureuth über den Tegernsee zum Hirschberg

Ausgangspunkt **Bahnhof Tegernsee**  
 Anfahrt: **Beschilderung bis zum Bahnhof, weiter Richtung "Lieberhof" zum Parkplatz**



Ausgangspunkt **Parkplatz Homposs**  
 Anfahrt: **Vom Bahnhof Tegernsee beschildert zum Parkplatz**

Die Neureuth ist ein Aussichtsbalkon par excellence hoch über dem Tegernsee. Die Aussicht kann es mit jedem Postkartenmotiv aufnehmen, die hier vorgeschlagene Rundtour ist besonders abwechslungsreich und auch für Kindern ab 7 Jahren geeignet. Zur Neureuth ist man am besten mit leichtem Gepäck unterwegs, denn eine ausgiebige Gipfelrast im Berggasthaus ist das i-Tüpfelchen auf eine der schönsten Voralpentouren.

**Tour 2:** Über den Höhenweg zur Gindl- und weiter zur Kreuzbergalm.

Nicht nur an heißen Sommertagen lädt die Wanderung entlang des Alpbaches zur Kreuzbergalm. Die herrlichen Mischwälder spenden Schatten und steigern die Spannung bis zum grandiosen Finale auf der Bergkuppe der Kreuzbergalm. Hier öffnet sich ein liebliches Panorama vom Wendelstein im Osten bis zur Zugspitze im Westen. Wer sich nicht satt sehen kann, dem sei der Weiterweg über die Gindlalm zur Neureuth empfohlen.

**Tour 4:** Nicht viel weiter, aber deutlich abwechslungsreicher ist der Abstieg über den Galaun zurück zum Parkplatz Homposs. Wer genügend Zeit und Kondition mitbringt, macht auch noch einen Abstecher auf den Riederstein (1207m) oder lässt den "angebrochenen" Nachmittag im Berggasthaus Galaun ausklingen...



**BERGGASTHAUS NEUREUTH** TEL: 08022 - 4408

Wir empfehlen die "berühmten" Spinatknödl auf der Sonnenterrasse, für die Kleinen gibt's günstige Kinderteller.

# Tegernseer Höhenweg

TOUR 5

1 STD.

TOUR 7

1Std.45

# Riederstein (Galaun)



Ausgangspunkt: **Riederstein-Parkplatz**  
Anfahrt: **Von Rottach-Egern nach der Agip Tankstelle rechts zum Parkplatz**

Der Tegernseer Höhenweg ist eigentlich ein Muß für jeden Neuankömmling. Denn nirgends kann man besser und in Ruhe die regionale Geographie studieren: Ausbreitet liegen Tegernsee und die fünf Talgemeinden zu Füßen. Besonders empfehlenswert ist die Kombination Höhenweg – Schiffsrundreise, für den perfekten Überblick sozusagen...

**Tour 6:** Eine schöne Erweiterung ist die Fortsetzung des Höhenweges vom Riedersteinparkplatz in den Rottacher Ortsteil "Berg"



**Tegernseer Bräustüberl** TEL: 08022 – 4141  
tägl. 9 bis 23 Uhr, kein Ruhetag  
Pflicht für jeden Talbesucher, ausbayerische Speisekarte, berühmte Biere aus der Brauerei im Hause, eine Institution!



Ausgangspunkt: **Riederstein-Parkplatz**  
Anfahrt: **Von Rottach-Egern nach der Agip Tankstelle rechts zum Parkplatz**

Keck und von weitem zu sehen sitzt die **Kapelle auf der Felsklippe** des Riedersteins. Der häufig besuchte Ausgangspunkt bietet sich als Nach- (oder Vor-) Mittagstour gleichermaßen an. Für die Vormittagstour spricht allerdings, dass man sich während der Wanderung entlang des **Kreuzweges zum Gipfel** bereits auf eine **ausgiebige Mittagsrast im Berggasthaus Galaun** freuen darf...

**Gasthaus Galaun** TEL: 08022 – 273022

Immer eine Reise wert, bei jedem Wetter auch mit Kindern zu empfehlen, abwechslungsreiche Speisekarte, gemütliche Stub'n





Ausgangspunkt: **Wallberg-Bahn Talstation**  
 Anfahrt: **Von der Bundesstr. von Rottach Richtung Kreuth beschildert**



Der Wallberg zählt zu den beliebtesten Wanderbergen der Nordalpen. Und das völlig zu Recht. Die Aussicht von der Landeshauptstadt bis zu den Zentralalpen ist phänomenal, das Netz an Wanderwegen großzügig und der Gipfel bietet alles, was ein richtiger Gipfel bieten muss: ein prächtiges Gipfelkreuz, Schrofen und Felsen für das alpine Ambiente und viel Platz für viele begeisterte Wanderer.

**Tour 9:** An- oder Abstieg über's Wallbergmoos

### Wallberg-Info:

Einkehrmöglichkeiten: Alpenwildpark, Wallbergmoos,  
 Wallberghaus, Panoramarestaurant  
 Bushaltestelle direkt an der Talstation



Der Gipfel des Setzberg vom Wallberg aus gesehen

Ausgangspunkt: **Wallberghaus**  
 Siehe Tour 7 bzw. Hinweis zur Benutzung der Wallbergbahn auf Seite 8

Der Setzberg steht ein wenig im Schatten des Wallberges. Was den Wanderer aber nicht stören sollte, denn die Aussicht ist dieselbe, die Besucherzahl im Vergleich zum Nachbargipfel verschwindend gering. Besonders verlockend erscheint vom Gipfel der Weiterweg über das Grubereck zum Risserkogel. Unser Tipp: Erliegen Sie der Verlockung und lesen Sie weiter auf der folgenden Seite... (Tour 14)

**Tour 11:** Besonders reizvoll ist eine Überschreitung des Setzberg zum Grubereck mit Abstieg nach Kreuth.

**Tour 12:** Eine weitere Alternative ist der Abstieg über die (private) Freisinger Hütte zurück zum Wallbergmoos.

Alle Touren auf diesen Seiten können durch die Benutzung der Wallbergbahn entsprechend verkürzt werden.

# Risserkogel


TOUR 13  
5 Std

TOUR 14  
2 Std

TOUR 15  
1 Std

TOUR 16  
3,5 Std

# 3 Almen Tour



Risserkogel (rechts) und Plankenstein

Ausgangspunkt: **Parkplatz Kiste**  
Anfahrt: Enterrottach, Mautstraße zur Monialm, Parkplatz vor der kleinen Brücke

Der Risserkogel ist die graue Eminenz der Tegernsee Berge – versteckt hinter der Wallbergkette baut er sich dahinter zusammen mit seinem Nachbarn Plankenstein als mächtiges Massiv auf. Die Besteigung des Gipfels ist eine richtige Bergtour, denn der Weg ist „steinig“, der Gipfelgrat schrofig und an einigen Passagen ausgesetzt – was der Schönheit der Besteigung aber keinerlei Abbruch tut...

**Tour 14:** Besonders empfehlenswert für trittsichere Wanderer ist die Gratüberschreitung vom oder zum Setzberg.



Ausgangspunkt: **Parkpl. Moni- bzw. Hafneralm**  
Anfahrt: Enterrottach, Mautstraße zur Moni- bzw. Hafneralm

Hier hängt der Himmel voller Geigen: Blühende Wiesen, saftige Almen und ein typisch bayerischer Himmel in Blau-Weiß. Auf den breiten Wegen lässt sich herrlich schauen und schlendern. Dass die Wanderung nicht besonders lange dauert, stört nicht. Da bleibt umso mehr Zeit für die Einkehr in den drei Almen.

**Tour 16:** Gipfelmöglichkeit Bodenschneid; (Start: 1. kleiner Parkplatz)



## Monialm

Telefon: 08022-66 41 54



## Bäcker-alm

Tel: 08022-6 77 60



## Hafner-alm

Tel: 08022-24396

# Schwarzen Tenn

TOUR 17  
2 Std

TOUR 18  
2,5 Std

TOUR 19  
2 Std

TOUR 20  
+2 Std

# Königsalm



Ausgangspunkt: **Parkpl. "Winterstube"**  
Anfahrt: Bundesstr. Richtung Achenpass,  
nach ca. 4 km rechts



Die „Schwarzen Tenn“ gehört zu den Klassikern im Tegernseer Tal. Sie liegt gut versteckt hinter dem Hirschberg und streng genommen ist die hier vorgestellte Tour eher ein genüsslicher Spaziergang als eine ernste Wanderung. Was aber nichts an der schönen Landschaft, der klaren Luft und den guten Wegen ändert. Ganz im Gegenteil. Unser Tipp: Nicht auf der Forststraße gehen und unbedingt den Wanderweg benutzen. Denn es herrscht reger Mountainbike Verkehr!

**Tour 18:** Abstieg über "Bauer in der Au" nach Bad Wiessee (Seite 15)

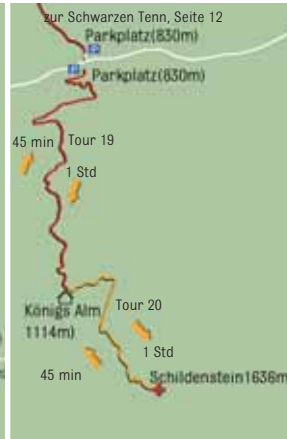


## Highlight:

BERGGASTHAUS SCHWARZENTENN-ALM,

Telefon: 08029 - 386

Spezialität: Hausgemachte Kuchen



Ausgangspunkt: **Parkpl. "Klamm"**  
Anfahrt: Bundesstr. Richtung Achenpass  
nach ca. 4 km links

Der Name verspricht viel – die Alm des Königs – und Sie dürfen gespannt und werden begeistert sein. Nach einem kurzen Anstieg durch steile Bergwälder öffnet sich ein saftiges Wiesenplateau von einer beinahe kitschigen Schönheit. Hier muss die Welt noch in Ordnung sein! Hier lässt sich's gemütlich rasten und entspannen...

**Tour 20:** Mehr als ein Geheimtipp: Die Gipfelbesteigung des 1663 Meter hohen Schildenstein. Vom Abstieg durch die Wolfsschlucht ist allerdings abzuraten!

## Highlight:

KÖNIGSALM

Kein Telefon

Spezialität: Brotzeit aus eigener Herstellung



# Auer=Alm

TOUR 21  
3 STD.



**Ausgangspunkt: Parkplatz Söllbach**  
Anfahrt: Bad Wiessee, Richtg. Sonnenbichl,  
nach 300 m geradeaus zum Parkplatz

Auch von Bad Wiessee lässt sich's vortrefflich wandern – zum Beispiel vom Sonnenbichl durch Mischwälder immer steiler werdend zur hohen Aueralm. Hier fühlt man sich wie im siebten Himmel, sitzt man doch beinahe am höchsten Punkt und kann in aller Ruhe die umliegenden, vom Tal aus nicht zu sehenden Gipfel studieren. Wer noch Kondition hat, dem sei an dieser Stelle auch die Besteigung des nahen Fockenstein oder der lange Abstieg über den Wiesseer Höhenweg empfohlen.



**Highlight:**  
AUER ALM

Telefon: 08022 - 83600

# Bauer in der Au

TOUR 22  
2 STD.



**Ausgangspunkt: Parkplatz Söllbach**  
Anfahrt: Bad Wiessee, Richtg. Sonnenbichl,  
nach 300 m geradeaus zum Parkplatz

Unsere zweite Wiesseer Wandertour führt vom schattigen Söllbachtal über harmlose Forststraßen und breite Wege zu den versteckten Weiden des Bauer in der Au. Hier sitzt man unter großen Kastanienbäumen im schattigen Garten und mit etwas Glück kann man abends nach der Einkehr die Hirschrudel unterm Hirschberg beobachten...

**Highlight:**  
BAUER IN DER AU

Telefon: 08022 - 81171  
Spezialität: Der herrliche Garten

